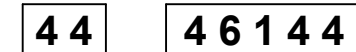



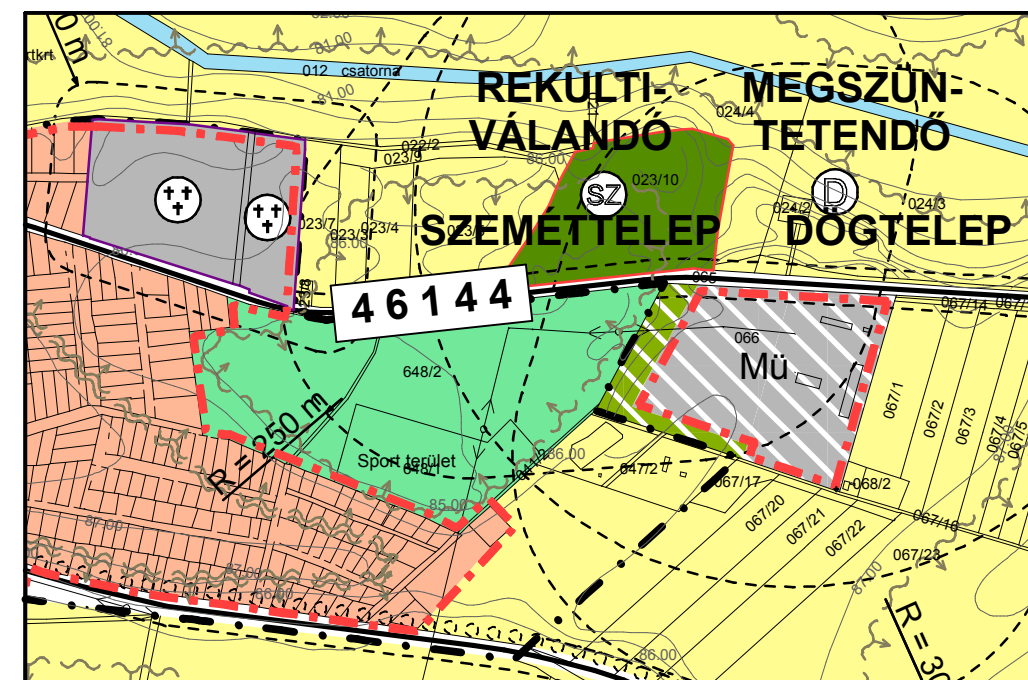
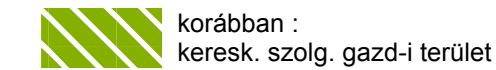
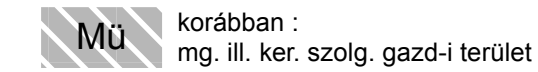
## JELMAGYARÁZAT :

- Falusias lakóterület (szt.s.: 0,3; közműves.: részleges)
- Különleges terület (Mezőg. üzemi) (szt.s:0,5; k.:részl.)
- Zöldterület (közpark)
- Védelmi erdőterület (tervezett)
- Gazdasági erdőterület (tervezett rekultiváció)
- Általános mezőgazdasági terület
- Vízgazdálkodási terület
- Temető
- Kommunális szilárdhulladék-lerakó (megszüntetendő)
- Döglút (megszüntetendő)
- Védőterület, védőtávolság, védősáv határa (tervezett)
- Belvízveszélyes terület határa
- Országos mellékút
- Közlekedési út száma
- Villamos gerinchálózat (20 kV)
- Belterület határa
- Beépítésre szánt és beépítésre nem szánt terület határa

### MEGTARTANDÓ



### TERVEZETT



## JÓVÁHAGYVA

a(z) ..... számú képviselőtestületi határozattal

P.H.



Település: TISZAKÜRT		Törzsszám: OM-13-06
Tervtípus: Településszerkezeti terv módosítás Jóváhagyandó munkarésze, egyeztetési példány		Dátum: 2013.11.
Terv: TELEPÜLÉSSZERKEZETI TERV		Méretarány: 1:10 000
Vezetőtervező: Csaba Márton		File: Tiszák-KI-01.lbk
Tervező munkatársa: Csaba Zsolt		TT-1 04-0024
		04-0199

Ezt a tervet az OPTIMUNKA Bt. készítette, szerzői jogvédelem alatt áll.

ArchCAD munkák:	Cím:	Telefon:
PirCAD Számítógépes Építészeti és Mérnöki Iroda	5600 Békéscsaba Derkovits sor 16. WWW : www.pircad.hu E-mail : pircad@pircad.hu	Telefon : +36 (66) 44-22-00 Telefax : +36 (66) 52-95-00 Mobiltel : +36 (20) 44-69-80