

JELMAGYARÁZAT :

Szabályozási terv határa

Építési övezet, övezet határa

Építési övezet jele

Különleges terület (Mezőgazdasági üzemi)

Védelmi erdőterület

Szabályozási szélesség

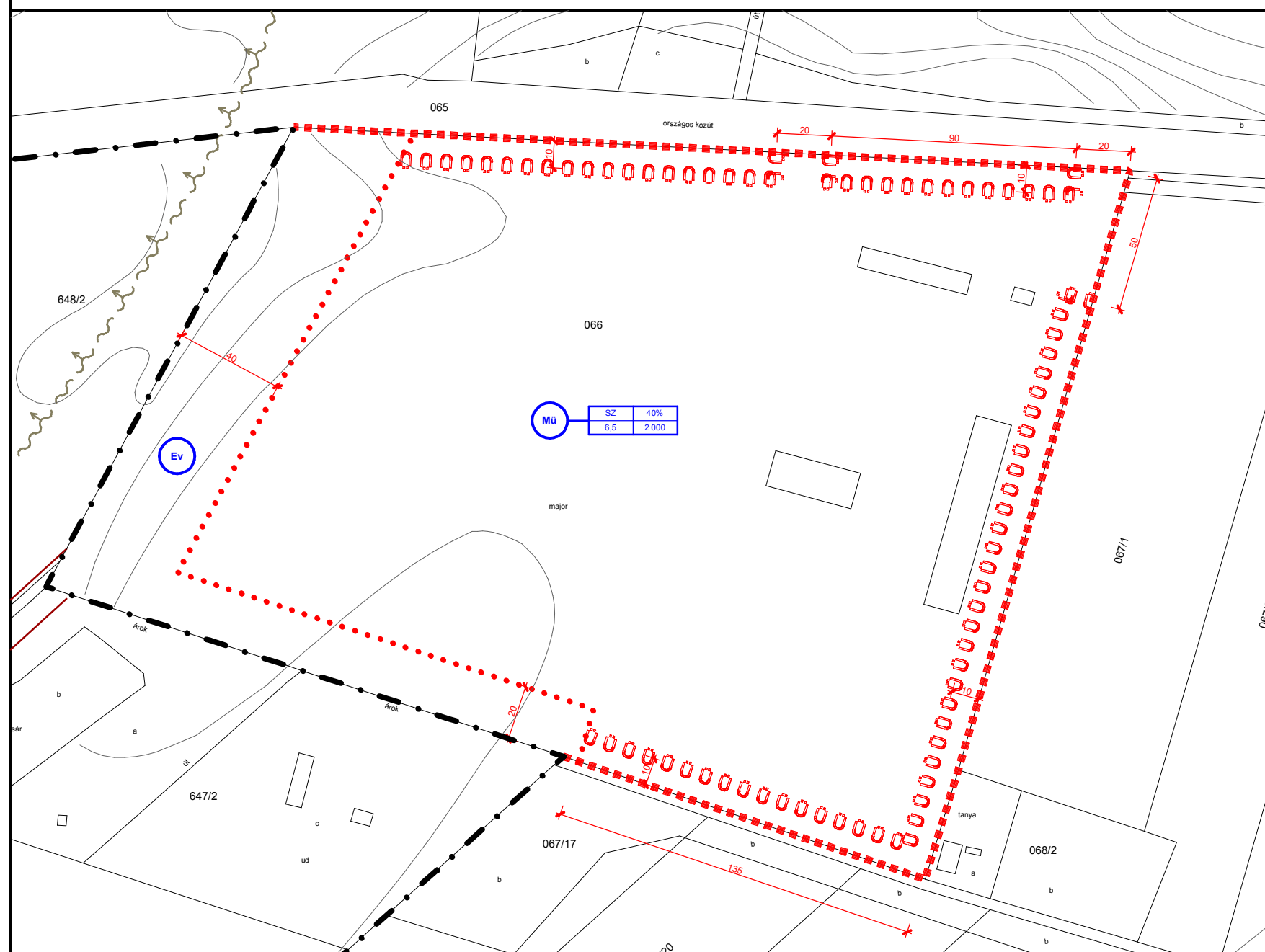
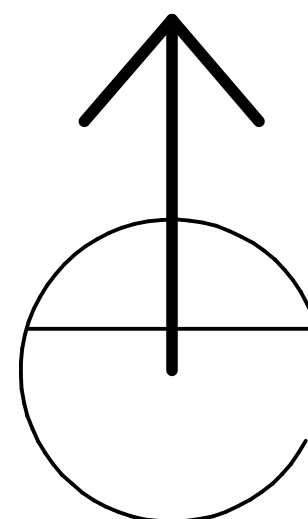
Beültetési kötelezettség és szélessége

Belterület határa



Lf-1	Területfelhasználás jele	O	30%	Beépítési mód
	Beépítési mód	6,5	500	
		Telek terület minimum (m ²)		
		Építmény magasság maximum (m)		


Mü	SZ	40%
	6,5	2 000



ELFOGADVA

a(z) számú önkormányzati rendelettel
Ez a tervlap a fenti rendelet 5. melléklete

P.H.



OPTIMUNKA
BETÉTI TÁRSASÁG

5600 BÉKÉSCSABA FELSŐ-KÖRÖS SOR 9/C.

Készült az állami alapadatok felhasználásával

Település:		Törzsszám:	
TISZAKÜRT		OM-13-06	
Tervtípus:		Dátum:	
Szabályozási terv egyeztetési példány		2013.11.	
Terv:		Méretarány:	
MEZŐCSIR MAJOR		1:2 000	
		File:	
		Tiszák-KI-01.LAY	
Vezetőtervező	Csaba Márton	TT-1 04-0024	
Tervező munkatársa	Csaba Zsolt	04-0199	

Ezt a tervet az OPTIMUNKA Bt. készítette, szerzői jogvédelem alatt áll.

ArchiCAD munkák:	Cím:	Telefon:
PirCAD Számítógépes Építészeti és Mérnöki Iroda	5600 Békéscsaba Derkovits sor 16. WWW : www.pircad.hu E-mail : pircad@pircad.hu	Telefon : +36 (66) 44-22-00 Telefax : +36 (66) 52-95-00 Mobiltel : +36 (20) 44-69-80